

Arbetsplatsområden utanför tätort 2010

Definitiva data

Concentrations of workplaces outside localities 2010, definite data

I korta drag

Förvärvsarbetande i arbetsplatsområden

Arbetsplatsområden utanför tätorter är sammanhängande områden med högst 300 meter mellan arbetsställena (byggnaderna) och minst 50 förvärvsarbetande. Statistik över sysselsättning baseras på den registerbaserade arbetsmarknadsstatistiken (RAMS).

160 nya arbetsplatsområden utanför tätort

Under perioden 2005 till 2010 har 160 nya arbetsplatsområden utanför tätort tillkommit. Samtidigt har 70 områden upphört. Antalet områden har därmed ökat med 90 områden under perioden 2005 till 2010. År 2010 var antalet förvärvsarbetande i arbetsplatsområden cirka 118 000, fördelade på 5 012 arbetsställen. Totalt fanns det omkring 630 000 förvärvsarbetande utanför tätort, varav nästan en femtedel återfanns inom arbetsplatsområden.

Vanligast med 50-100 förvärvsarbetande

Det största arbetsplatsområdet avseende antal förvärvsarbetande är *Arlanda flygplats*, med drygt 11 000 arbetande. De flesta arbetsplatsområden har dock mellan 50 och 100 arbetande (370 områden). Inom den gruppen är antalet förvärvsarbetande sammanlagt 25 000.

Mer än 100 områden med endast 1 arbetsställe

Det är 3 arbetsplatsområden som har fler än 100 arbetsställen. Det är *Arninge köpcentrum* i Täby kommun, *Arlanda flygplats* och *Överby köpcentrum* i Trollhättans kommun. 110 arbetsplatsområden består av endast 1 arbetsställe. Som mest har ett sådant arbetsställen 500-999 förvärvsarbetande.

Flest områden i Västra Götalands län

Flest arbetsplatsområden utanför tätort finns det i Västra Götalands län (104 områden), Skåne län (70 områden) och Stockholms län (67 områden). Det finns arbetsplatsområden i 218 av landets 290 kommuner.

Småorter är bebyggelsegrupper med 50-199 invånare, vilka kan överlappas av arbetsplatsområden, helt eller delvis. Av de 608 arbetsplatsområden år 2010, överlappades 191 av småort.



Karin Hedeklint, SCB, tfn 08-506 945 14, karin.hedeklint@scb.se

Statistiken har producerats av SCB, som ansvarar för officiell statistik inom området.

ISSN 1403-8978 Serie MI Miljövärd. Utkom den 25 oktober 2013.
URN:NBN:SE:SCB-2013-MI60SM1301_pdf
Tidigare publicering: Se avsnittet Fakta om statistiken.
Utgivare av Statistiska meddelanden är Stefan Lundgren, SCB.

Innehåll

Statistiken med kommentarer	3
Arbetsplatsområden utanför tätorter - bakgrund	3
Förändring av antal arbetsställen utanför tätort	3
Antal områden, storleksklass och sysselsättning	4
Antal områden och förvärvsarbetande per område	5
Branscher inom arbetsplatsområden	6
Småorter som arbetsplatsområden	6
Arbetsplatsområdenas yta	7
Tabeller	8
Teckenförklaring	8
1. Arbetsplatsområden utanför tätort 2005 och 2010, per kommun	8
2. De största arbetsplatsområdena utanför tätort 2010, minst 200 förvärvsarbetande*	16
Kartor	19
1. Arbetsplatsområden utanför tätort, 2010	19
Fakta om statistiken	20
Detta omfattar statistiken	20
Definitioner och förklaringar	20
Så görs statistiken	20
Register över anställda och förvärvsarbetande	20
Arbetet med avgränsningen	21
Statistikens tillförlitlighet	22
Preliminära och definitiva arbetsplatsområden 2010 – skillnader	22
Bra att veta	23
Annan statistik	23
In English	24
Summary	24
List of tables	24
List of terms	24

Statistiken med kommentarer

Arbetsplatsområden utanför tätorter - bakgrund

Tätorter definieras som sammanhängande bebyggelse med högst 200 meter mellan husen och minst 200 invånare. Det innebär att renodlade arbetsplatsområden inte räknas som tätorter. För att fånga även dessa områden i statistiken har SCB avgränsat *Arbetsplatsområden utanför tätorter*. De definieras som sammanhängande områden med högst 300 meter mellan arbetsställena (byggnaderna) och minst 50 förvärvsarbete. Den första avgränsningen av arbetsplatsområden utanför tätort gjordes år 2000 och följdes upp 2005.

Vid de första bearbetningar av 2010 års statistik hämtades uppgifter om anställda från SCB:s företagsdatabas FDB. Statistiken visade **anställda** i arbetsplatsområden och publicerades i juni 2011.

I den här rapporten har 2010 års statistik uppdaterats med uppgifter om **förvärvsarbete**, vilket baseras på den registerbaserade arbetsmarknadsstatistiken (RAMS). RAMS är en årlig, totalräknad statistik som primärt baseras på arbetsgivarnas kontrolluppgifter samt självdeklarationer från egna företagare. Adressuppgifter om arbetsställen i RAMS hämtas från SCB:s företagsdatabas (FDB).

Det är relativt stor dynamik inom arbetsplatsområden utanför tätorter, då flera områden upphör eller nybildas vid varje undersökningsomgång. Att det är fler nya beror delvis på att dataunderlaget har förbättrats, varvid fler områden kunnat klartläggas. De är således nya i statistiken år 2010, men kan i verkligheten ha funnits tidigare.

Läs mer om framtagande av statistiken, kvalitet etc i avsnittet Fakta om statistiken.

Förändring av antal arbetsställen utanför tätort

Under perioden 2005 till 2010 har 160 nya arbetsplatsområden utanför tätort tillkommit. Samtidigt har 70 områden upphört. Antalet områden har därmed ökat med 90 stycken under perioden 2005 till 2010.

Tabell A. Arbetsplatsområden utanför tätort 2005 och 2010

Områden	Antal	Förvärvsarbete *	Arbetsställen
År 2005	518	107 000	3984
Upphörda 2005-2010	70	-	-
Nya 2005-2010	160	-	-
År 2010	608	118 000	5 012

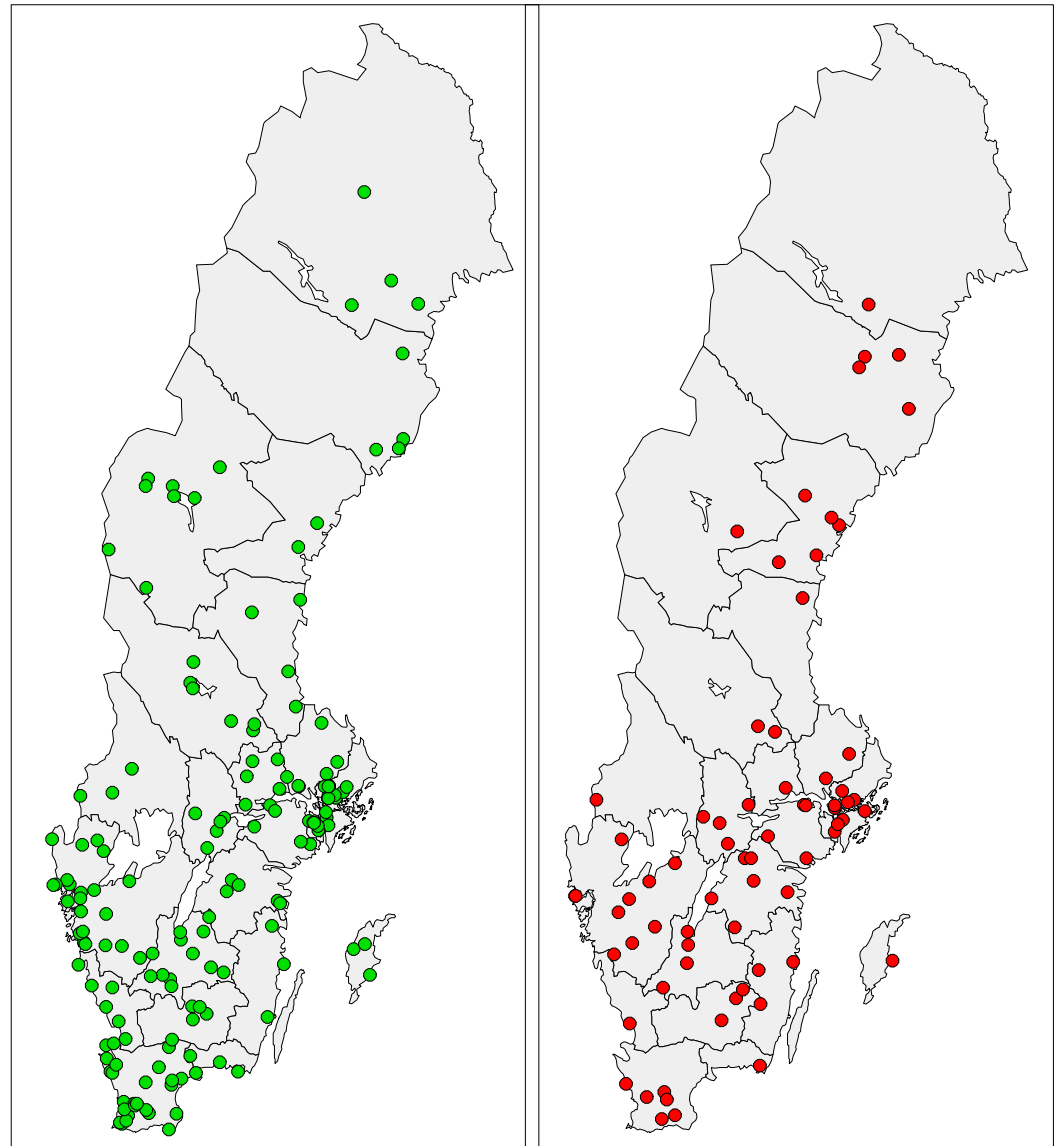
*Avrundade värden

År 2010 var antalet förvärvsarbete i arbetsplatsområden cirka 118 000, fördelade på 5 012 arbetsställen. Totalt fanns det omkring 630 000 förvärvsarbete utanför tätort, varav nästan en femtedel återfanns inom arbetsplatsområdena.

Av de nya arbetsplatsområdena finns tre i storleksgruppen 200-499 förvärvsarbete. Det är *Vrangelsro industriområde*, i Halmstads kommun, *Kallerstad norra* i Linköpings kommun och *Måbyleden Norra Arlandastad, transport* i Sigtuna kommun. 22 av de nya områdena har 100-199 arbetande och 136 områden har 50-99 arbetande.

Av de 70 arbetsplatsområden som har upphört är det 15 stycken som nu ingår i tätort. Det största arbetsplatsområde som kommit att ingå i tätort är *Västra Viared, industriområde* i Borås kommun.

Karta A. Arbetsplatsområden utanför tätort, förändringar 2005-2010



Nya arbetsplatsområden

Upphörda arbetsplatsområden

Antal områden, storleksklass och sysselsättning

Det största arbetsplatsområdet avseende antal förvärvsarbetande är *Arlanda flygplats*, med drygt 11 000 arbetande. Därefter har *Torsvik industriområde* i Jönköpings kommun 3000-4000 arbetande. Fyra arbetsplatsområden har 2000-2999 arbetande. Det är *Landvetter flygplats* i Härryda kommun, *Arninge köpcentrum* i Täby kommun, *Ringhals kärnkraftverk* i Varbergs kommun och *Sunderby sjukhus* i Luleå kommun.

De flesta arbetsplatsområden har 50 –100 förvärvsarbetande (370 områden). Inom den gruppen är antalet arbetande sammanlagt 25 000.

Tabell B. Arbetsplatsområden 2010, efter storleksklass sysselsättning

Storleksklass förvärvsarbetande	Antal områden	Antal arbetsställen	Antal förvärvsarbetande
50-99	370	1 940	25 000
100-199	132	844	17 800
200-499	64	650	18 800
500-999	27	550	18 500
1000-1499	6	275	7 600
1500-1999	3	115	5 000
2000-2999	4	401	10 600
3000-3999	1	86	3 300
4000-	1	151	11 400
Totalt	608	5 012	118 000

Tre arbetsplatsområden har minst 100 arbetsställen. Det är *Arninge köpcentrum* i Täby kommun, *Arlanda flygplats* i Sigtuna kommun och *Överby köpcentrum* i Trollhättans kommun. 110 arbetsplatsområden består av endast 1 arbetsställe. Som mest har ett sådant arbetsställen 500-999 förvärvsarbetande.

Antal områden och förvärvsarbetande per område

Flest arbetsplatsområden utanför tätort finns det i Västra Götalands län (104 områden), Skåne län (70 områden) och Stockholms län (67 områden).

Tabell C. Arbetsplatsområden 2010, storleksgrupp förvärvsarb. per län

Län	50- -99	100- -199	200- -499	500- -999	1000- -1499	1500- -1999	2000- -2999	3000- -3999	Cirka 11000	Totalt
Stockholms	32	20	8	5	-	-	1	-	1	67
Uppsala	13	6	3	1	1	-	-	-	-	24
Södermanlands	11	5	4	3	-	-	-	-	-	23
Östergötlands	12	5	5	2	-	-	-	-	-	24
Jönköpings	24	10	6	-	-	-	-	1	-	41
Kronobergs	12	3	1	-	-	-	-	-	-	16
Kalmar	12	4	-	2	-	1	-	-	-	19
Gotlands	6	-	1	-	-	-	-	-	-	7
Blekinge	7	4	3	-	-	-	-	-	-	14
Skåne	52	9	4	3	-	2	-	-	-	70
Hallands	11	4	5	2	-	-	1	-	-	23
Västra Götalands	58	27	9	5	4	-	1	-	-	104
Värmlands	13	2	2	-	-	-	-	-	-	17
Örebro	8	7	-	-	-	-	-	-	-	15
Västmanlands	7	5	1	-	-	-	-	-	-	13
Dalarnas	17	1	2	1	-	-	-	-	-	21
Gävleborgs	16	3	2	-	-	-	-	-	-	21
Västernorrlands	15	3	1	-	-	-	-	-	-	19
Jämtlands	14	3	2	-	-	-	-	-	-	19
Västerbottens	19	5	3	2	-	-	-	-	-	29
Norrbottnens	11	6	2	1	1	-	1	-	-	22
Totalt i Riket	370	132	64	27	6	3	4	1	1	608

Det finns arbetsplatsområden i 218 av landets 290 kommuner. Flest områden finns i Kristianstads kommun, med 12 områden, följt av Södertälje kommun, med 10 områden. Därefter har Sigtuna, Göteborg och Skellefteå kommuner vardera 9 områden.

Branscher inom arbetsplatsområden

I mer än 30 procent av arbetsplatsområdena är huvudbranschen *C Tillverkningsindustri*. Flera arbetsplatsområden har också sin huvudbransch inom områdena *P Utbildning* samt *Q Vård och omsorg*. Flest förvärvsarbetande finns det dock i arbetsplatsområden vars huvudbransch är *H Transport och magasinering*, följt av *C Tillverkning*.

Tabell D. Arbetsplatsområden 2010 efter största bransch (SNI 2007)

Branscher, enligt SNI 2007	Antal arbets- platsområden	Antal arbetsställen	Antal förvärvsarbetande*
A Jordbruk, skogsbruk och fiske	15	84	1 030
B Utvinning av mineral	7	19	1 290
C Tillverkning	189	1202	28 540
D Försörjning av el, gas, värme och kyla	6	38	5 660
E Vattenförsörjning; avlopp, avfall och sanering	19	58	1 750
F Byggverksamhet	26	326	3 710
G Handel; reparation av fordon	41	1 032	13 430
H Transport och magasinering	52	787	28 790
I Hotell- och restaurangverksamhet	36	254	3 090
J Informations- och kommunikationsverksamhet	2	25	540
K Finans- och försäkringsverksamhet	1	19	210
L Fastighetsverksamhet	-	-	-
M Verksamhet inom juridik, ekonomi, vetenskap, teknik	17	109	3 170
N Uthyrning, fastighetsservice, rese- o. stödtjänster	3	13	250
O Offentlig förvaltning och försvar	27	140	7 670
P Utbildning	61	333	5 480
Q Vård och omsorg; sociala tjänster	86	480	10 810
R Kultur, nöje och fritid	18	88	2 390
S Annan serviceverksamhet	2	5	250
T Förvärvsarbete i hushåll	-	-	-
U Internationella organisationer, ambassader o.d.	-	-	-
Totalt	608	5 012	118 000

*Avrundade värden

Mer information om arbetsplatsområdenas branschtillhörighet redovisas i rapporten MI 60 SM 1001 *Arbetsplatsområden utanför tätort 2010 preliminära data*, som finns tillgänglig på www.scb.se/MI0815.

Småorter som arbetsplatsområden

Småorter är bebyggelsegrupper med 50-199 invånare och max 150 meter mellan husen. Deras yta kan överlappas av arbetsplatsområden, helt eller delvis. Av de 608 arbetsplatsområden år 2010, överlappades 191 av småort.

Arbetsplatsområdenas yta

Arbetsplatsområdena utanför tätort upptar totalt en landareal på 33 700 hektar. Det till ytan största arbetsplatsområdet är *Aitik, gruva och anrikning* i Gällivare kommun, med cirka 2 700 hektar. Det motsvarar ungefär storleken för tätorten Östersund. Näst största arbetsplatsområde är *Arlanda flygplats*, med en yta på 1 200 hektar. Det följs av *Vidsels flygplats* i Arvidsjaur kommun, som består av 690 hektar. 38 områden har en yta på max 5 hektar. Inget område är mindre än 1 hektar.

I grundregistret har vi lagt till 11 extra arbetsplatsområden för flygfält och gruvområden, vars förvärvsarbetande finns registrerade i en tätort intill. De tillagda områdena har inom sig 0 förvärvsarbetande och 0 arbetsställen. De räknas inte in i statistiktabellerna, men deras arealer är intressanta för jämförbarhet. De har en total areal om 4 900 hektar, som således är utöver de 33 700 hektaren ovan. Mer än 75 procent av den extra ytan utgörs av gruvområden.

Tabeller

Tabell 1 i föregående rapport *MI 60 SM 1001 Arbetsplatsområden utanför tätort 2010 preliminära data*, vilken visade värden för alla enskilda arbetsplatsområden, finns tillgänglig på www.scb.se/MI0815, som excel-fil och i statistikdatabasen SSD.

Teckenförklaring

Explanation of symbols

–	Noll	Zero
0	Mindre än 0,5	Less than 0.5
0,0	Mindre än 0,05	Less than 0.05
..	Uppgift inte tillgänglig eller för osäker för att anges	Data not available
.	Uppgift kan inte förekomma	Not applicable
*	Preliminär uppgift	Provisional figure

1. Arbetsplatsområden utanför tätort 2005 och 2010, per kommun

1. Concentrations of workplaces outside localities 2005 and 2010, by municipality

Kom- mun- kod	Kommun	Arbetsplatsområden utanför tätort (AO) 2005		Arbetsplatsområden utanför tätort (AO) 2010		Skillnad 2005-2010	
		Antal AO	Antal arbets- ställen i AO	Antal AO	Antal arbets- ställen i AO	Antal AO	Antal arbets- ställen i AO
Hela riket		518	3 984	608	5 012	90	1 028
Stockholms län		54	753	67	917	13	164
0114	Upplands Väsby	-	-	3	18	3	18
0115	Vallentuna	1	4	3	17	2	13
0117	Österåker	3	7	3	13	0	6
0120	Värmdö	5	68	4	57	-1	-11
0123	Järfälla	-	-	-	-	0	0
0125	Ekerö	7	11	6	31	-1	20
0126	Huddinge	1	7	1	10	0	3
0127	Botkyrka	2	57	3	43	1	-14
0128	Salem	1	3	1	3	0	0
0136	Haninge	4	40	4	22	0	-18
0138	Tyresö	-	-	-	-	0	0
0139	Upplands-Bro	4	11	4	12	0	1
0140	Nykvarn	-	-	3	18	3	18
0160	Täby	3	257	4	335	1	78
0162	Danderyd	-	-	-	-	0	0
0163	Sollentuna	2	2	2	9	0	7
0180	Stockholm	-	-	-	-	0	0
0181	Södertälje	9	21	10	41	1	20
0182	Nacka	-	-	-	-	0	0
0183	Sundbyberg	-	-	-	-	0	0
0184	Solna	-	-	-	-	0	0
0186	Lidingö	3	17	3	29	0	12
0187	Vaxholm	-	-	-	-	0	0
0188	Norrköping	3	16	3	17	0	1
0191	Sigtuna	5	230	9	240	4	10
0192	Nynäshamn	1	2	1	2	0	0

1. Arbetsplatsområden utanför tätort 2005 och 2010, per kommun. Fortsättning

Kom- mun- kod	Kommun	Arbetsplatsområden utanför tätort (AO) 2005		Arbetsplatsområden utanför tätort (AO) 2010		Skillnad 2005-2010	
		Antal AO	Antal arbets- ställen i AO	Antal AO	Antal arbets- ställen i AO	Antal AO	Antal arbets- ställen i AO
Uppsala län		20	134	24	172	4	38
0305	Håbo	-	-	-	-	0	0
0319	Älvkarleby	1	9	1	7	0	-2
0330	Knivsta	2	31	3	51	1	20
0331	Heby ¹	1	1	1	4	0	3
0360	Tierp	2	16	3	26	1	10
0380	Uppsala	9	55	8	47	-1	-8
0381	Enköping	4	12	7	28	3	16
0382	Östhammar	1	10	1	9	0	-1
Södermanlands län		22	95	23	137	1	42
0428	Vingåker	2	2	1	1	-1	-1
0461	Gnesta	-	-	-	-	0	0
0480	Nyköping	5	36	6	44	1	8
0481	Oxelösund	-	-	-	-	0	0
0482	Flen	1	9	1	13	0	4
0483	Katrineholm	2	2	3	9	1	7
0484	Eskilstuna	5	24	7	39	2	15
0486	Strängnäs	6	21	4	28	-2	7
0488	Trosa	1	1	1	3	0	2
Östergötlands län		25	91	24	84	-1	-7
0509	Ödeshög	1	1	-	-	-1	-1
0512	Ydre	1	12	-	-	-1	-12
0513	Kinda	3	14	3	14	0	0
0560	Boxholm	-	-	-	-	0	0
0561	Åtvidaberg	2	4	2	9	0	5
0562	Finspång	4	15	2	4	-2	-11
0563	Valdemarsvik	1	2	2	11	1	9
0580	Linköping	6	17	8	20	2	3
0581	Norrköping	4	12	4	16	0	4
0582	Söderköping	1	1	1	1	0	0
0583	Motala	2	13	2	9	0	-4
0584	Vadstena	-	-	-	-	0	0
0586	Mjölby	-	-	-	-	0	0
Jönköpings län		34	224	41	307	7	83
0604	Aneby	-	-	1	2	1	2
0617	Gnosjö	5	23	6	32	1	9
0642	Mullsjö	-	-	-	-	0	0
0643	Habo	1	3	1	2	0	-1
0662	Gislaved	5	13	5	25	0	12
0665	Vaggeryd	2	8	1	5	-1	-3
0680	Jönköping	8	111	8	148	0	37
0682	Nässjö	3	32	4	19	1	-13
0683	Värnamo	1	4	3	13	2	9
0684	Sävsjö	-	-	-	-	0	0

¹ Heby kommun ingår i Uppsala län avseende statistik för 2005 och 2010

1. Arbetsplatsområden utanför tätort 2005 och 2010, per kommun. Fortsättning

Kom- mun- kod	Kommun	Arbetsplatsområden utanför tätort (AO) 2005		Arbetsplatsområden utanför tätort (AO) 2010		Skillnad 2005-2010	
		Antal AO	Antal arbets- ställen i AO	Antal AO	Antal arbets- ställen i AO	Antal AO	Antal arbets- ställen i AO
0685	Vetlanda	4	16	6	32	2	16
0686	Eksjö	5	14	5	23	0	9
0687	Tranås	-	-	1	6	1	6
Kronobergs län		16	61	16	76	0	15
0760	Uppvidinge	3	14	-	-	-3	-14
0761	Lessebo	-	-	-	-	0	0
0763	Tingsryd	1	1	1	2	0	1
0764	Alvesta	3	6	5	23	2	17
0765	Älmhult	3	23	3	24	0	1
0767	Markaryd	1	1	1	1	0	0
0780	Växjö	5	16	6	26	1	10
0781	Ljungby	-	-	-	-	0	0
Kalmar län		18	136	19	174	1	38
0821	Högsby	-	-	-	-	0	0
0834	Torsås	1	1	1	1	0	0
0840	Mörbylånga	2	22	2	27	0	5
0860	Hultsfred	1	3	-	-	-1	-3
0861	Mönsterås	2	16	2	21	0	5
0862	Emmaboda	3	4	3	6	0	2
0880	Kalmar	4	56	5	81	1	25
0881	Nybro	1	7	1	9	0	2
0882	Oskarshamn	2	14	2	12	0	-2
0883	Västervik	-	-	1	2	1	2
0884	Vimmerby	2	13	2	15	0	2
0885	Borgholm	-	-	-	-	0	0
Gotlands län		5	31	7	57	2	26
0980	Gotland	5	31	7	57	2	26
Blekinge län		11	74	14	92	3	18
1060	Olofström	-	-	1	6	1	6
1080	Karlskrona	3	15	3	4	0	-11
1081	Ronneby	1	4	2	8	1	4
1082	Karlshamn	5	51	5	57	0	6
1083	Sölvesborg	2	4	3	17	1	13
Skåne län		49	332	70	536	21	204
1214	Svalöv	-	-	-	-	0	0
1230	Staffanstorps	2	13	2	23	0	10
1231	Burlöv	-	-	1	2	1	2
1233	Vellinge	1	2	4	33	3	31
1256	Östra Göinge	-	-	-	-	0	0
1257	Örkelljunga	2	3	2	4	0	1
1260	Bjuv	1	11	1	7	0	-4
1261	Kävlinge	3	22	3	31	0	9
1262	Lomma	2	22	3	32	1	10
1263	Svedala	1	39	2	46	1	7
1264	Skurup	1	1	-	-	-1	-1

1. Arbetsplatsområden utanför tätort 2005 och 2010, per kommun. Fortsättning

Kommunkod	Kommun	Arbetsplatsområden utanför tätort (AO) 2005		Arbetsplatsområden utanför tätort (AO) 2010		Skillnad 2005-2010	
		Antal AO	Antal arbetsställen i AO	Antal AO	Antal arbetsställen i AO	Antal AO	Antal arbetsställen i AO
1265	Sjöbo	-	-	2	2	2	2
1266	Hörby	3	28	1	9	-2	-19
1267	Höör	-	-	1	6	1	6
1270	Tomelilla	4	14	3	24	-1	10
1272	Bromölla	-	-	-	-	0	0
1273	Osby	-	-	2	4	2	4
1275	Perstorp	1	2	1	5	0	3
1276	Klippan	1	1	1	1	0	0
1277	Åstorp	-	-	-	-	0	0
1278	Båstad	1	2	3	12	2	10
1280	Malmö	1	1	1	4	0	3
1281	Lund	2	15	6	29	4	14
1282	Landskrona	2	6	1	5	-1	-1
1283	Helsingborg	4	59	6	91	2	32
1284	Höganäs	-	-	1	2	1	2
1285	Eslöv	2	6	1	1	-1	-5
1286	Ystad	-	-	1	11	1	11
1287	Trelleborg	1	1	1	1	0	0
1290	Kristianstad	9	25	12	69	3	44
1291	Simrishamn	1	5	2	12	1	7
1292	Ängelholm	2	25	3	50	1	25
1293	Hässleholm	2	29	3	20	1	-9
Hallands län		18	123	23	180	5	57
1315	Hylte	1	1	1	8	0	7
1380	Halmstad	4	12	4	7	0	-5
1381	Laholm	-	-	1	5	1	5
1382	Falkenberg	6	46	8	61	2	15
1383	Varberg	6	44	7	71	1	27
1384	Kungsbacka	1	20	2	28	1	8
Västra Götalands län		91	912	104	1 043	13	131
1401	Härryda	4	117	4	133	0	16
1402	Partille	-	-	-	-	0	0
1407	Öckerö	-	-	-	-	0	0
1415	Stenungsund	2	12	3	7	1	-5
1419	Tjörn	3	33	3	34	0	1
1421	Orust	2	30	3	17	1	-13
1427	Sotenäs	1	2	3	15	2	13
1430	Munkedal	1	16	1	23	0	7
1435	Tanum	5	37	5	36	0	-1
1438	Dals-Ed	-	-	1	4	1	4
1439	Färgelanda	-	-	-	-	0	0
1440	Ale	-	-	-	-	0	0
1441	Lerum	-	-	-	-	0	0
1442	Vårgårda	1	1	1	3	0	2
1443	Bollebygd	2	7	3	20	1	13
1444	Grästorps	-	-	-	-	0	0
1445	Essunga	2	3	1	2	-1	-1
1446	Karlsborg	1	3	1	3	0	0

1. Arbetsplatsområden utanför tätort 2005 och 2010, per kommun. Fortsättning

Kommunkod	Kommun	Arbetsplatsområden utanför tätort (AO) 2005		Arbetsplatsområden utanför tätort (AO) 2010		Skillnad 2005-2010	
		Antal AO	Antal arbetsställen i AO	Antal AO	Antal arbetsställen i AO	Antal AO	Antal arbetsställen i AO
1447	Gullspång	1	2	1	2	0	0
1452	Tranemo	3	23	5	26	2	3
1460	Bengtstors	-	-	1	5	1	5
1461	Mellerud	-	-	1	15	1	15
1462	Lilla Edet	-	-	-	-	0	0
1463	Mark	6	17	5	25	-1	8
1465	Svenljunga	1	9	1	11	0	2
1466	Herrljunga	2	12	2	23	0	11
1470	Vara	4	10	4	17	0	7
1471	Götene	-	-	-	-	0	0
1472	Tibro	-	-	-	-	0	0
1473	Töreboda	1	1	1	1	0	0
1480	Göteborg	6	52	9	72	3	20
1481	Mölnådal	-	-	1	1	1	1
1482	Kungälv	2	7	2	5	0	-2
1484	Lysekil	5	44	4	26	-1	-18
1485	Uddevalla	4	100	7	127	3	27
1486	Strömstad	3	74	4	113	1	39
1487	Vänersborg	4	40	5	61	1	21
1488	Trollhättan	1	89	1	100	0	11
1489	Alingsås	3	24	3	38	0	14
1490	Borås	5	44	5	9	0	-35
1491	Ulricehamn	4	28	3	26	-1	-2
1492	Åmål	1	5	-	-	-1	-5
1493	Mariestad	2	5	1	5	-1	0
1494	Lidköping	5	34	5	23	0	-11
1495	Skara	2	26	2	12	0	-14
1496	Skövde	1	1	1	1	0	0
1497	Hjo	-	-	-	-	0	0
1498	Tidaholm	-	-	-	-	0	0
1499	Falköping	1	4	1	2	0	-2
Värmlands län		15	86	17	98	2	12
1715	Kil	-	-	-	-	0	0
1730	Eda	1	1	1	4	0	3
1737	Torsby	3	24	3	21	0	-3
1760	Storfors	1	2	1	1	0	-1
1761	Hammarö	-	-	-	-	0	0
1762	Munkfors	-	-	-	-	0	0
1763	Forshaga	1	1	1	1	0	0
1764	Grums	1	8	1	9	0	1
1765	Årjäng	1	8	1	5	0	-3
1766	Sunne	-	-	1	1	1	1
1780	Karlstad	3	18	3	18	0	0
1781	Kristinehamn	1	2	1	4	0	2
1782	Filipstad	-	-	-	-	0	0
1783	Hagfors	-	-	-	-	0	0
1784	Arvika	2	14	3	23	1	9
1785	Säffle	1	8	1	11	0	3

1. Arbetsplatsområden utanför tätort 2005 och 2010, per kommun. Fortsättning

Kom- mun- kod	Kommun	Arbetsplatsområden utanför tätort (AO) 2005		Arbetsplatsområden utanför tätort (AO) 2010		Skillnad 2005-2010	
		Antal AO	Antal arbets- ställen i AO	Antal AO	Antal arbets- ställen i AO	Antal AO	Antal arbets- ställen i AO
Örebro län		14	47	15	64	1	17
1814	Lekeberg	1	1	-	-	-1	-1
1860	Laxå	-	-	-	-	0	0
1861	Hallsberg	-	-	-	-	0	0
1862	Degerfors	1	1	-	-	-1	-1
1863	Hällefors	2	5	2	6	0	1
1864	Ljusnarsberg	1	1	1	1	0	0
1880	Örebro	3	13	5	23	2	10
1881	Kumla	2	11	3	24	1	13
1882	Askersund	2	9	2	8	0	-1
1883	Karlskoga	-	-	1	1	1	1
1884	Nora	-	-	-	-	0	0
1885	Lindesberg	2	6	1	1	-1	-5
Västmanlands län		9	35	13	86	4	51
1904	Skinnskatteberg	1	2	2	13	1	11
1907	Surahammar	-	-	-	-	0	0
1960	Kungsör	-	-	-	-	0	0
1961	Hallstahammar	2	12	2	17	0	5
1962	Norberg	1	10	1	11	0	1
1980	Västerås	2	5	2	8	0	3
1981	Sala	2	5	3	22	1	17
1982	Fagersta	1	1	2	9	1	8
1983	Köping	-	-	-	-	0	0
1984	Arboga	-	-	1	6	1	6
Dalarnas län		17	89	21	93	4	4
2021	Vansbro	2	12	2	9	0	-3
2023	Malung-Sälen	5	38	5	39	0	1
2026	Gagnef	-	-	-	-	0	0
2029	Leksand	-	-	-	-	0	0
2031	Rättvik	-	-	-	-	0	0
2034	Orsa	-	-	1	1	1	1
2039	Älvdalen	1	2	1	2	0	0
2061	Smedjebacken	1	2	1	3	0	1
2062	Mora	-	-	2	12	2	12
2080	Falun	-	-	-	-	0	0
2081	Borlänge	1	1	2	2	1	1
2082	Säter	2	17	1	1	-1	-16
2083	Hedemora	3	6	4	13	1	7
2084	Avesta	2	11	2	11	0	0
2085	Ludvika	-	-	-	-	0	0
Gävleborgs län		18	143	21	187	3	44
2101	Ockelbo	-	-	-	-	0	0
2104	Hofors	-	-	-	-	0	0
2121	Ovanåker	-	-	-	-	0	0
2132	Nordanstig	3	5	3	16	0	11
2161	Ljusdal	2	26	3	30	1	4
2180	Gävle	-	-	1	1	1	1

1. Arbetsplatsområden utanför tätort 2005 och 2010, per kommun. Fortsättning

Kom- mun- kod	Kommun	Arbetsplatsområden utanför tätort (AO) 2005		Arbetsplatsområden utanför tätort (AO) 2010		Skillnad 2005-2010	
		Antal AO	Antal arbets- ställen i AO	Antal AO	Antal arbets- ställen i AO	Antal AO	Antal arbets- ställen i AO
2181	Sandviken	3	32	3	38	0	6
2182	Söderhamn	3	46	4	49	1	3
2183	Bollnäs	1	18	1	23	0	5
2184	Hudiksvall	6	16	6	30	0	14
Västernorrlands län		22	163	19	154	-3	-9
2260	Ånge	3	7	2	8	-1	1
2262	Timrå	2	13	2	30	0	17
2280	Härnösand	1	14	1	7	0	-7
2281	Sundsvall	3	24	3	36	0	12
2282	Kramfors	7	51	6	32	-1	-19
2283	Sollefteå	3	19	2	9	-1	-10
2284	Örnsköldsvik	3	35	3	32	0	-3
Jämtlands län		12	103	19	196	7	93
2303	Ragunda	-	-	-	-	0	0
2305	Bräcke	1	11	-	-	-1	-11
2309	Krokom	2	15	4	38	2	23
2313	Strömsund	2	22	3	45	1	23
2321	Åre	1	18	4	36	3	18
2326	Berg	2	16	2	21	0	5
2361	Härjedalen	3	11	5	39	2	28
2380	Östersund	1	10	1	17	0	7
Västerbottens län		29	235	29	222	0	-13
2401	Nordmaling	2	15	3	24	1	9
2403	Bjurholm	-	-	-	-	0	0
2404	Vindeln	1	10	1	12	0	2
2409	Robertsfors	1	17	1	18	0	1
2417	Norsjö	3	14	1	5	-2	-9
2418	Malå	-	-	-	-	0	0
2421	Storuman	2	7	2	3	0	-4
2422	Sorsele	1	12	1	13	0	1
2425	Dorotea	-	-	-	-	0	0
2460	Vännäs	1	7	1	7	0	0
2462	Vilhelmina	2	31	2	41	0	10
2463	Åsele	-	-	-	-	0	0
2480	Umeå	7	60	8	68	1	8
2481	Lycksele*	2	19	1	-	-1	-19
2482	Skellefteå	8	43	9	31	1	-12
Norbottens län		19	117	22	137	3	20
2505	Arvidsjaur	2	6	3	17	1	11
2506	Arjeplog	1	3	1	3	0	0
2510	Jokkmokk*	-	-	1	-	0	0
2513	Överkalix	1	18	1	18	0	0
2514	Kalix	-	-	-	-	0	0
2518	Övertorneå	-	-	-	-	0	0
2521	Pajala	2	18	2	18	0	0
2523	Gällivare	1	2	2	3	1	1

*Del av arbetsplatsområde finns i kommunen. Antal arbetsställen är förda på den kommun där huvuddelen av arbetsplatsområdet ligger.

1. Arbetsplatsområden utanför tätort 2005 och 2010, per kommun. Fortsättning

Kom- mun- kod	Kommun	Arbetsplatsområden utanför tätort (AO) 2005		Arbetsplatsområden utanför tätort (AO) 2010		Skillnad 2005-2010	
		Antal AO	Antal arbets- ställen i AO	Antal AO	Antal arbets- ställen i AO	Antal AO	Antal arbets- ställen i AO
2560	Älvsbyn	1	5	1	7	0	2
2580	Luleå	3	29	3	29	0	0
2581	Piteå	3	12	4	26	1	14
2582	Boden	-	-	-	-	0	0
2583	Haparanda	-	-	-	-	0	0
2584	Kiruna	5	24	5	16	0	-8

2. De största arbetsplatsområdena utanför tätort 2010, minst 200 förvärvsarbetande*

2. The largest concentrations of workplaces outside localities 2010, at least 200 employed persons

* Tabellen är sorterad efter storleksgrupp och kommunkod. Benämningen "industriområde" i tabellerna kan innehålla flera olika branscher, främst C Tillverkning, G Handel och H Transport/magasinerings.

Branschkode enligt Svensk näringsgrensindelning, SNI 2007

KOD	Benämning	KOD	Benämning
A	Jordbruk, skogsbruk och fiske	L	Fastighetsverksamhet
B	Utvinning av mineral	M	Verksamhet inom juridik, ekonomi, vetenskap, teknik
C	Tillverkning	N	Uthyrning, fastighetservice, rese- o. stödtjänster
D	Försörjning av el, gas, värme och kyla	O	Offentlig förvaltning och försvar
E	Vattenförsörjning; avlopp, avfall och sanering	P	Utbildning
F	Byggverksamhet	Q	Vård och omsorg; sociala tjänster
G	Handel; reparation av fordon	R	Kultur, nöje och fritid
H	Transport och magasinering	S	Annan serviceverksamhet
I	Hotell- och restaurangverksamhet	T	Förvärvsarbete i hushåll
J	Informations- och kommunikationsverksamhet	U	Internationella organisationer, ambassader o.d.
K	Finans- och försäkringsverksamhet		

Kommun	AO kod	Arbetsplatsområde beteckning	Antal förvärvsarb.	Antal arbetsställen	Areal ha	Bransch
Sigtuna	A0240	Arlanda flygplats	ca 11000	151	1 172	H
Jönköping	A0625	Torsvik, industriområde	3 000-3 999	86	548	H
Varberg	A1245	Ringhals kärnkraftverk	2 000-2 999	10	115	D
Täby	A0155	Arminge, köpcentrum	2 000-2 999	327	83	G
Härryda	A1265	Landvetter flygplats	2 000-2 999	59	441	H
Luleå	A2105	Sunderby sjukhus	2 000-2 999	5	30	Q
Oskarshamn	A0860	Simpevarp, kärnkraftverk	1 500-1 999	11	116	D
Helsingborg	A1115	Långeberga industriområde	1 500-1 999	63	97	G
Svedala	A1015	Sturup flygplats	1 500-1 999	41	323	H
Härryda	A1260	Mölnlycke Företagspark	1 000-1 499	55	62	C
Göteborg	A1446	Kallebäck teknikpark	1 000-1 499	9	22	C
Östhammar	A0340	Forsmark kärnkraftverk	1 000-1 499	9	171	D
Uddevalla	A1475	Torp, köpcentrum	1 000-1 499	79	58	G
Trollhättan	A1515	Överby, köpcenter	1 000-1 499	100	79	G
Luleå	A2095	Kallax, Luleå flygplats	1 000-1 499	23	551	O
Gällivare	A2085	Aitik, gruva och anrikning	500-999	2	2 670	B
Linköping	A0510	Malmen industriområdet	500-999	10	57	C
Norrköping	A0516	Bravikens industriområde	500-999	5	165	C
Mönsterås	A0810	Mönsterås bruk, trämassaindustri	500-999	7	208	C
Varberg	A1235	Värö bruk, trämassaindustri	500-999	7	102	C
Lysekil	A1470	Raffinaderi, Brofjorden	500-999	9	184	C
Ängelholm	A1200	Ängelholms flygplats och Valhall Park	500-999	36	361	F
Göteborg	A1440	Stora Holm, industriområde, bilbana	500-999	16	118	F
Sigtuna	A0245	Arlandastad (södra), köpcentrum	500-999	49	32	G
Strängnäs	A0421	Solberga-Fjädersvägen Strängnäs, lager, handel	500-999	15	61	G
Kalmar	A0850	Flygplatsområdet, Kalmar, småort Törneby	500-999	73	62	G
Strömstad	A1495	Nordby Shopping Center, söder Svinnesund	500-999	77	31	G

2. De största arbetsplatsområdena utanför tätort 2010, fortsättning

Kommun	AO kod	Arbetsplatsområde beteckning	Antal för- värvsarb.	Antal arbetsställen	Areal ha	Bransch
Upplands-Bro	A0130	Nygård, terminaler, partihandel och tåg	500-999	4	73	H
Nyköping	A0375	Skavsta, flygplats	500-999	25	464	H
Eskilstuna	A0410	Svista, industriområde	500-999	13	46	H
Vänersborg	A1510	Trestad Center, industriområde	500-999	48	166	H
Umeå	A2010	Umeå flygplats	500-999	24	183	H
Umeå	A2020	Klockarbäcken, industriområde	500-999	20	55	H
Lomma	A1010	Alnarp, lantbruksuniversitet	500-999	25	76	M
Falkenberg	A1226	Falkenbergsmotet, handel, industriområde	500-999	31	44	M
Ekerö	A0080	Rörby, FRA	500-999	1	15	O
Haninge	A0110	Berga, militäranläggning	500-999	7	147	O
Upplands-Bro	A0125	Granhammar, regemente Livgardet	500-999	5	84	O
Lund	A1125	Revingehed, regemente P7	500-999	5	78	O
Lidköping	A1580	Såtenäs flygplats F 7	500-999	9	466	O
Uppsala	A0320	Uppsala Garnison och flygplats	500-999	7	327	P
Malung-Sälen	A1755	Lindvallen-Sälen, skidanläggningar	500-999	20	162	R
Botkyrka	A0100	Skyttbrink, industriområde	200-499	37	19	C
Älvkarleby	A0280	Skutskär Södra industriområdet	200-499	7	11	C
Flen	A0380	Talja industriområde	200-499	13	55	C
Katrineholm	A0392	Åsen Valla, livsmedelsindustri	200-499	2	8	C
Åtvidaberg	A0465	Örsätter, industriområde	200-499	7	53	C
Jönköping	A0640	Hedenstorp, industriområde	200-499	25	67	C
Jönköping	A0650	Axamo, Jönköpings flygplats	200-499	19	242	C
Eksjö	A0705	Bellö småort, industrier	200-499	11	47	C
Karlshamn	A0945	Mörrums bruk, trämassaindustri	200-499	4	67	C
Hässleholm	A1205	Finja, betongindustri	200-499	4	57	C
Varberg	A1240	Järlöv, betongindustri, småort	200-499	10	55	C
Kungsbacka	A1266	Fjärås station, industrier, småort	200-499	27	38	C
Stenungsund	A1270	Sanden-Ödsmål, industriområde	200-499	1	39	C
Tjörn	A1275	Vallhamn, hamn	200-499	14	129	C
Tanum	A1310	Säm+Tanum stn, industri, småort	200-499	9	27	C
Ulricehamn	A1565	Vist industriområde	200-499	15	69	C
Kristinehamn	A1637	Gustavsviks Industriområde	200-499	4	23	C
Arvika	A1666	Hillringsberg, Glava, industri, nedlagd 2010	200-499	5	13	C
Skinnskatteberg	A1730	Långvikstorp, industriområde	200-499	5	20	C
Hedemora	A1780	Grådö, mejeri, småort	200-499	4	17	C
Strömsund	A1925	Ulriksfors, industriområde, småort	200-499	24	106	C
Vindeln	A1960	Lidbackens industriområde	200-499	12	34	C
Umeå	A2022	Brännlands industriområde	200-499	4	18	C
Skellefteå	A2045	Bygdsiljum, träindustri	200-499	4	53	C
Överkalix	A2070	Norra Tallvik, industriområde	200-499	18	65	C
Knivsta	A0325	AR industriområde	200-499	43	44	F
Båstad	A1201	Hallandsåstunneln, södra byggplats	200-499	2	57	F
Tjörn	A1285	Svanviks industriområde, Hjalteby	200-499	16	22	F
Gnosjö	A0570	Kulltorp-High Chaparral, nöje+industri	200-499	1	76	G
Halmstad	A1217	Vrangelstorp industriområde	200-499	1	27	G
Varberg	A1252	Varberg Nord industriområde	200-499	32	42	G
Strömstad	A1490	Svinesunds Handelsområde	200-499	20	53	G
Söderhamn	A1840	E-Center, köpcentrum	200-499	20	18	G
Sigtuna	A0244	Måbyleden Norra Arlandastad, transport	200-499	1	3	H
Linköping	A0509	Kallerstad norra, transporter	200-499	1	7	H
Nässjö	A0660	Terminalgatan Nässjö, industriområde	200-499	5	41	H
Karlshamn	A0930	Stilleryd hamn, industrier	200-499	17	141	H
Karlshamn	A0950	Munkahus, industriområde	200-499	17	31	H
Staffanstorps	A0972	Sunnanå-Nordanå, transport, småort	200-499	20	43	H
Härryda	A1261	Fläskebo, Landvetter, postterminal, deponi	200-499	6	37	H
Göteborg	A1430	Göteborg City Airport, Säve Depå	200-499	24	226	H
Östersund	A1935	Östersund flygplats, Frösön	200-499	17	306	H
Sundsvall	A1880	Ljusta-Råsta (Sundsbruk) industri, handel	200-499	20	24	J

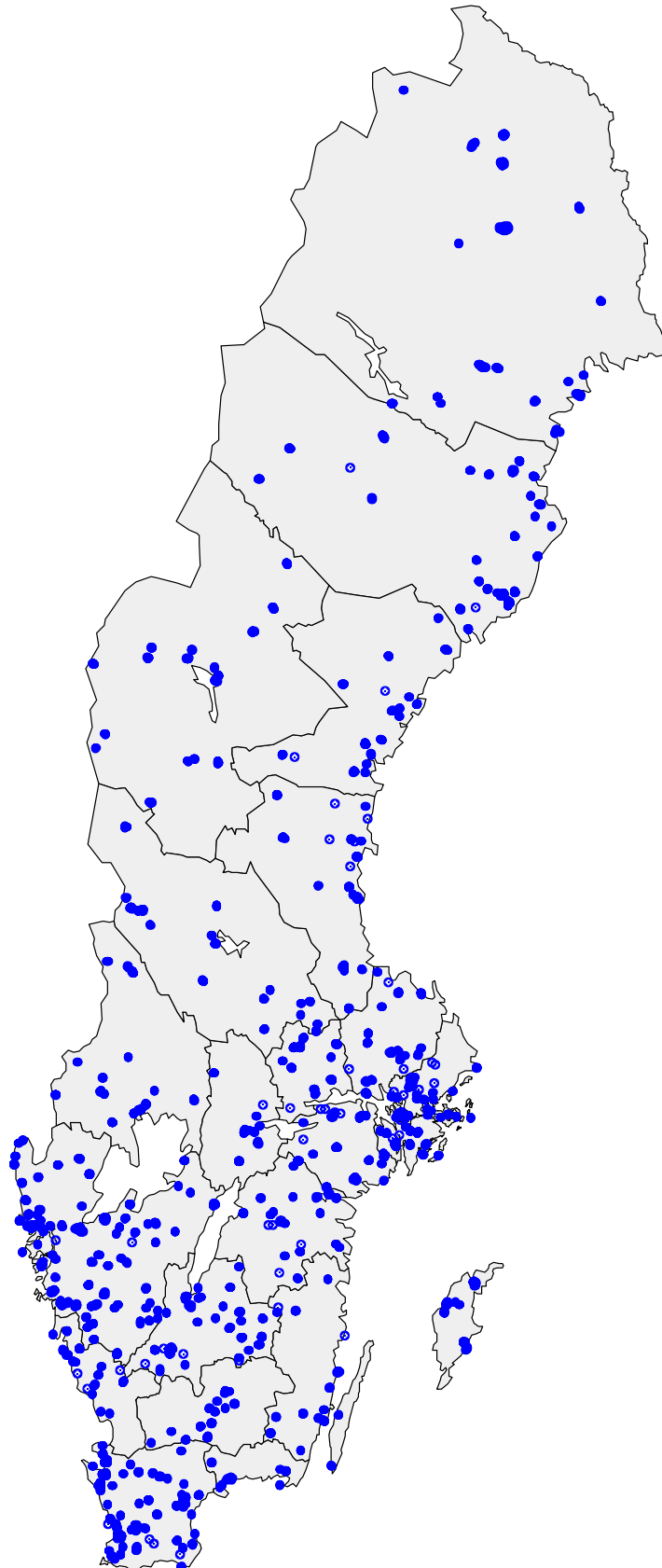
2. De största arbetsplatsområdena utanför tätort 2010, fortsättning

Kommun	AO kod	Arbetsplatsområde beteckning	Antal för- värvsarb.	Antal arbetsställen	Areal ha	Bransch
Söderhamn	A1845	Flygstaden Söderhamn, industrier+flyg	200-499	19	299	K
Nyköping	A0365	Studsvik, forskningsstation	200-499	7	96	M
Borås	A1535	Hällered, bilprov bana	200-499	3	497	M
Kiruna	A2131	Esränge, rymdbas	200-499	1	271	M
Österåker	A0020	Österåkeranstalten, kriminalvård	200-499	1	11	O
Haninge	A0105	Muskö örlogshamn	200-499	6	149	O
Södertälje	A0190	Hall, kriminalvårdsanstalt, småort	200-499	4	39	O
Gotland	A0890	Visby Flygplats	200-499	15	346	O
Uppsala	A0295	Jälla, vård, naturbruksgymnasium	200-499	7	28	P
Motala	A0541	Kvarn Borensberg, militära förband	200-499	5	57	P
Kristianstad	A1145	Furuboda, folkhögskola, omsorg	200-499	2	16	P
Södertälje	A0175	Saltå, omsorg + kvarn	200-499	7	10	Q
Södertälje	A0180	Solåkraby + Solberga, omsorg, småort	200-499	4	18	Q
Södertälje	A0185	Ytterjärna, Antroposoferna, Vidarklinik	200-499	9	14	Q
Katrineholm	A0390	Karsudden, sjukhus	200-499	1	11	Q
Finspång	A0485	Mo gård, resurscenter, vård	200-499	1	13	Q
Eksjö	A0710	Långanäs, skolhem	200-499	1	15	Q
Tingsryd	A0730	Trehörna-Urshult, vårdhem	200-499	2	10	Q
Halmstad	A1216	Spenshult, sjukhus	200-499	2	14	Q
Norrköping	A0525	Kolmårdens djurpark	200-499	3	155	R
Älvdalen	A1770	Idrefjäll, skidanläggning	200-499	2	127	R

Kartor

1. Arbetsplatsområden utanför tätort, 2010

1. Concentrations of workplaces outside localities 2010



Fakta om statistiken

Detta omfattar statistiken

Statistik över arbetsplatsområden utanför tätort har publicerats sedan år 2000, vart femte år. Statistiken har betydelse för studier av rörelsemönster och transportbehov, samt för kunskap om bebyggelsemönster och markanvändning.

Definitioner och förklaringar

Som utgångspunkt för avgränsningen är de definitioner som används vid avgränsningen av tätorter, småorter och fritidshusområden. Som **tätort** räknas alla hussamlingar med minst 200 invånare, såvida avståndet mellan husen inte överstiger 200 meter. Som **småort** räknas alla hussamlingar med 50-199 invånare, såvida avståndet mellan husen inte överstiger 150 meter. Med **fritidshusområde** avses samling med minst 50 fritidshus, där avståndet mellan husen inte överstiger 150 meter.

Med arbetsställe menas varje adress (byggnad/lokal), fastighet eller grupp av närliggande lokaler och fastigheter där företag bedriver verksamhet. Ett **arbetsplatsområde** definieras som ett arbetsställe eller en samling av arbetsställen, där avståndet mellan dessa inte överskrider 300 meter och antalet förvärvsarbetande är minst 50. Arbetsplatsområdet ska ligga utanför tätortsgräns. Området kan sammanfalla helt eller delvis med småort.

Arbetsplatsområdena har tilldelats beteckningar ("namn") hämtade från offentliga kartserier, kommunala översikter, detaljplaner och företagsuppgifter på Internet m.m. I de fall arbetsplatsområdet ligger i en av SCB avgränsad småort har småortens beteckning använts.

Slutligen har arbetsplatsområdena tilldelats en unik femställig kod med bokstaven A följt av fyra siffror. Koden är uppbyggd löpande i sifferordning, ursprungligen med fem enheters mellanrum med plats för eventuella senare tillkommande områden. Ordningsföljd är utifrån länsnummer, med Stockholms län först och Norrbottens sist. Dock används inte länsnumrering i koden.

Så görs statistiken

Avgränsningen i denna rapport avser förhållandena år 2010.

SCB gör avgränsningar av tätorter, småorter, fritidshusområden och arbetsplatsområden utanför tätort vart 5:e år. Den senaste avgränsningsomgången avser år 2010. SCB:s målsättning är att samtliga avgränsningar ska ha samma referensår.

Avgränsningen av arbetsplatsområden 2010 baseras delvis på den föregående avgränsningen, dvs den för år 2005. Uppdatering har gjorts genom att adresser för arbetsställen sammanställts för varje arbetsplatsområde. Statistiken har beräknats genom aggregering i en databas innehållande alla arbetsställen.

Register över anställda och förvärvsarbetande

I juni 2011 publicerades statistik över **anställda**, baserad på uppgifter från SCB:s företagsdatabas kallad FDB. Databasen innehåller data över företag, myndigheter, organisationer och deras respektive arbetsställen. Här ingår person- och organisationsnummer, namn samt eventuell firma, adressuppgifter, branschtillhörighet, antal anställda etc. Från SCB:s Geografidatabas (GDB), med uppgifter om geografiska indelningar samt fastigheter, adresser och koordinater, hämtades arbetsställets koordinater.

Den här publikationen visar statistik över **förvärvsarbetande**, som baseras på den registerbaserade arbetsmarknadsstatistiken (RAMS). Detta register syftar till att ge årlig information om sysselsättning, pendling, personal- och närings-

struktur samt att belysa händelser och flöden på arbetsmarknaden. RAMS är en årlig, totalräknad statistik som primärt baseras på arbetsgivarnas kontrolluppgifter samt självdeklarationer från egna företagare. Statistiken är totalräknad och kan brytas ner till låg regional nivå. Uppgifter om arbetsställen i RAMS kommer från SCB:s företagsdatabas (FDB).

I RAMS finns varje person med endast en gång som *förvärvsarbetande* och då på det arbetsställe där den haft sin mest omfattande sysselsättning. Detta till skillnad från *anställd*, som en person kan ha varit på flera arbetsställen under ett år.

Arbetet med avgränsningen

Avgränsningslinjen (buffertzonen) för ett arbetsplatsområde har tagits fram med hjälp av GIS (*Geografiska InformationsSystem*). För att erhålla ett avstånd på max 300 meter mellan arbetsställena har en buffert med 150 meters radie lagts runt adresspunkten för samtliga arbetsställen utanför tätort. Områden med sammanfallande buffrar har fått växa ihop till en koncentration. Innanför koncentrationen har det totala antalet förvärvsarbetande beräknats genom att räkning av antal arbetsställen och summering av de förvärvsarbetande där. Om antalet förvärvsarbetande var 50 eller fler har de valts ut.

Bild 1 Principskiss för framställning av arbetsplatsområden utanför tätort

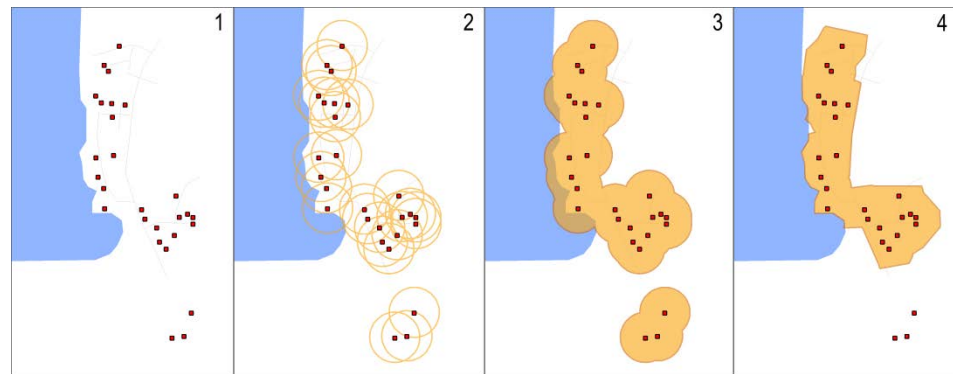


Bild 1.1 Arbetsställena från FDB är koordinatsatta utifrån adress.

Bild 1.2 Buffertzoner om 150 meter skapas runt varje arbetsställe.

Bild 1.3 Sammanfallande buffrar bildar koncentrationer.

Bild 1.4 Koncentrationer med färre än 50 förvärvsarbetande rensas bort. Kvarvarande koncentrationer justeras mot kartunderlag från Lantmäteriet.

Den första avgränsningen gjordes år 2000. Vid avgränsningarna 2005 och 2010 har en manuell genomgång och justering gjorts av alla äldre arbetsplatsområden. Därtill har nya arbetsställen från FDB eller RAMS koordinatsatts och lagts till, för att kunna fånga upp nya arbetsplatsområden. Utifrån geodata från Lantmäteriet i form av ortofoton (geometriskt korrigerade flybilder), topografiska kartan och i vissa fall fastighetsgränser har arbetsplatsområdenas gränser justerats.

Om arbetsplatsområdet ligger i eller sammanfaller med småort har småortens gräns fått utgöra en grund för avgränsningen av arbetsplatsområdet.

För gruvanläggningar och flygplatser vars byggnader finns i tätorter finns extra-polygoner, för att få en bättre jämförelse av markanvändning. Dessa arbetsplatsområden har enligt registren inga förvärvsarbetande och de ingår inte i den officiella statistiken.

Statistikens tillförlitlighet

Geokodning kallas den process som koordinatsätter en adress för att möjliggöra geografiska analyser och utritning på karta. Arbetsställena i sig har ingen naturlig länk till fastighet eller koordinat. Här måste ett speciellt arbete till för att få en korrekt belägenhetsadress och att i GDB få en koppling mellan arbetsställe och adresspunkt eller i andra hand fastighetspunkt, från vilka man sedan kan koppla till koordinat.

Korrekt angivna adresser är en förutsättning för koppling av adress till fastighet eller adresspunkt och i nästa steg till koordinat. Kvaliteten på adresser har förbättrats avsevärt i de data som använts för år 2010 jämfört med de för år 2005. Det gäller stavning, godkända adresser, uppdelning av adressfält, fullständighet m.m. För år 2010 har koordinatmetoden kompletterats genom att även göra adressförteckningar över alla inventerade områden.

SCB har kompletterat och geokodat större arbetsställen där det har varit brister i kopplingen mellan adress och fastighet. Problem vid kopplingen mellan arbetsställen och koordinater beror bland annat på olika kvalitetsbrister hos adresser, t.ex

- adress med gatunamn men utan gatunummer
- adress i form av ett populärnamn och/eller område
- adress saknas helt och endast ortsnamn/kommun finns
- adress saknas i Geografidatabasen, GDB
- adress saknas i kommunens system för inmatning av adresser, BALK
- gatunamn är felstavat (ovanligt 2010)
- ortsnamn är felstavat (ovanligt 2010)

Det förekommer även arbetsställen med över 50 förvärvsarbetande vilka inte räknas in i arbetsplatsområden utanför tätort. Det är arbetsställen med enbart rörliga förvärvsarbetande. Exempelvis kan det vara taxifirmor som är adresskopplade till ett småhus där ägaren har sitt kontor.

Med hjälp av digitala ortofoton och fastighetsdata verifierades samtliga hittade områden. Därefter har inventeringar gjorts för hand, för vart och ett av arbetsplatsområdena för att i största möjliga mån rätta kvarstående fel.

Trots grundligt arbete med granskning saknas vissa arbetsplatser. Det är arbetsställen som helt saknar koordinater, på grund av ofullständiga adresser och brister i kopplingen mellan adress och fastighet. De har inte varit möjliga att hitta och går därför inte att redovisa i statistiken över arbetsplatsområden.

Statistik över antal förvärvsarbetande redovisas i storleksgrupper, eftersom statistiken inte ska avslöja detaljer om enskilda företag. Det görs i enlighet med de regler som finns för statistiksekretess.

Preliminära och definitiva arbetsplatsområden 2010 – skillnader

De preliminära områdena baserades på antal anställda per arbetsställe. De definitiva baseras på antal förvärvsarbetande.

Dessa antalsuppgifter skiljer sig väsentligt, främst på arbetsplatser med många säsonganställda som sommarturism, vintersportorter och säsongbaserad livsmedelsproduktion. En annan källa till skillnader är förändringar av adressuppgifter för arbetsställen. Tillsammans har det gjort att en del arbetsplatsområden tagits bort, andra har tillkommit och några har fått förändrad storleksgrupp. Det gäller särskilt de med sysselsättning nära gränsvärden för storleksgrupper.

Borttagna arbetsplatsområden är (18 st): A0152, A0372, A0821, A0880, A1254, A1576, A1601, A1636, A1718, A1805, A1807, A1938, A1982, A1992, A2007, A2025, A2082, A2141.

Tillkomna arbetsplatsområden är (23 st): A0070, A0296, A0513, A0669, A0693, A0738, A0845, A0851, A0862, A0969, A1024, A1256, A1359, A1443, A1444, A1641, A1666, A1721, A1768, A1775, A1823, A1858, A2075.

Bra att veta

SCB gör avgränsningar av tätorter, småorter och fritidshusområden vart 5:e år. Den senaste avgränsningen avser 2010.

Mer information:

Tätorter. <http://www.scb.se/MI0810>

Småorter <http://www.scb.se/MI0811>

Fritidshusområden <http://www.scb.se/MI0806>

Arbetsplatsområden <http://www.scb.se/MI0815>

Kartor (översiktliga) <http://www.gis.scb.se>

Annan statistik

Mer information om statistiken och dess kvalitet ges i en särskild Beskrivning av statistiken på SCB:s webbplats, www.scb.se/MI0815.

In English

Summary

Statistics Sweden has described concentrations of workplaces outside localities for the reference year 2010. The previous report concerned the year 2005.

In 2010 there were 608 concentrations of workplaces outside localities, with at least 50 employed persons. These had a total of more than 118 000 employed persons. In total there were about 630 000 employed persons outside localities, where almost 20 per cent of them were found within concentrations of workplaces.

The largest area was Arlanda Airport with more than 11 000 employed persons. The next largest group in size was considerably smaller and had between 3 000 and 4 000 employed persons. Most concentrations of workplaces do not have more than 50 to 100 employed persons (370 out of 608 areas).

A concentration of workplaces outside localities is defined as an area with a maximum of 300 metres between the buildings and at least 50 employed persons. Statistics Sweden also carries out delimitations of localities, smaller localities and concentrations of weekend and holiday homes, every fifth year. The latest delimitations for all types of areas concerned the year 2010.

List of tables

Explanation of symbols	8
1. Concentrations of workplaces outside localities 2005 and 2010, by municipality	8
2. The largest concentrations of workplaces outside localities 2010, at least 200 employed persons	16

List of terms

antal	number
arbetsplats	workplace
arbetsställe	establishment
beteckning	denotation
fritidshus	weekend and holiday homes
förvärvsarbete	employed persons
hektar	hectare
hus	house
kommun	municipality
landareal	land area
län	county
nord	north
näringsgren	industrial branch
områden	concentrations
småort	small rural agglomeration

storleksklass

size class

summa

sum

totalt

total

tätort

locality

utanför

outside

öst

east